

















	Brand / Бренд	GPS		Location / Местоположение		Services / Услуги
	<b>1278 NAD Trnava</b>	48.36369 N 17.60664 E	R1 51	Nitrianska 5 917 54 Trnava Trnava, road 51 (R1) turn to centre, straight and turn right in 300 m Trnava, дорога 51 (R1) съезд в центр, проехать 300 м, повернуть направо		
	<b>3233 Benzinol</b>	48.88697 N 17.961209 E	E50 D1	118 km of motorway D1/E50, exit Brno, in direction to Chehia, v/ Drietoma, 3 km from D1/E50, on the road 50 118 км трассы D1/E50, съезд Brno, направление на Чехию, д.Drietoma, 3км от D1/E50 на дороге 50		
	<b>3235 Benzinol</b>	49.068946 N 19.312119 E	E77	Ružomberok, 1.5 km in direction to Banská Bystrica on the road E77, left side Ružomberok, 1.5 км в направлении Banská Bystrica по дороге E77, слева		
	<b>3512 FRENAT</b>	48.664621 N 17.048482 E		4 km of motorway D2/E65, exit Kutý, 2km in direction to Kutý on road N2, then 2km in direction to Senica on road N500, then 2km to the left before rail way. 4 км трассы D2/E65, съезд Kutý, направление на Kutý - 2 км по дороге 2. После 2 км направление на Senica - дорога 500. После 2 км налево перед железной дорогой.		
	<b>5054 M3 OIL</b>	49.007006 N 20.745908 E	E50 18	Motorway 18/E50 village Spišské Podhradie, road from Levoča to Prešov. Right turn near the village Трасса 18/E50 п. Spišské Podhradie, дорога из Levoča в Prešov. Возле деревни направо.		
	<b>5615 Benzinol</b>	48.202953 N 17.524876 E		Lúčny dvor 540, 925 28 Pusté Úľany	